

E=1720400

N=4914800



E=1721300

N=4916700

Comune: IMOLA  
Foglio: 128

Scala originale: 1:2000  
Dimensione cornice: 1940.000 x 1380.000 metri

7-Jan-2019 8:52:13  
Prot. n. T9171/2019



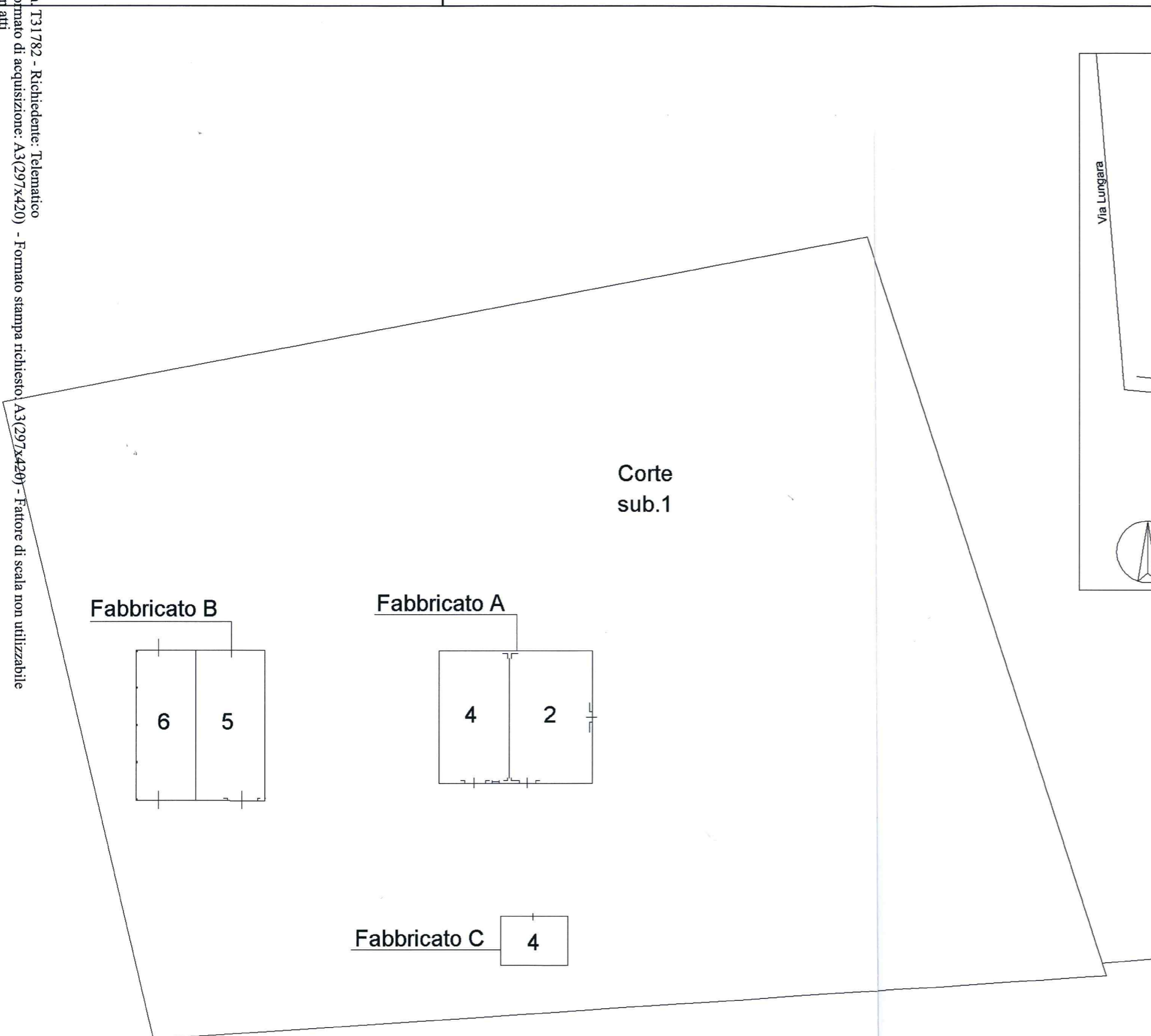
F=1721000

N=4915400

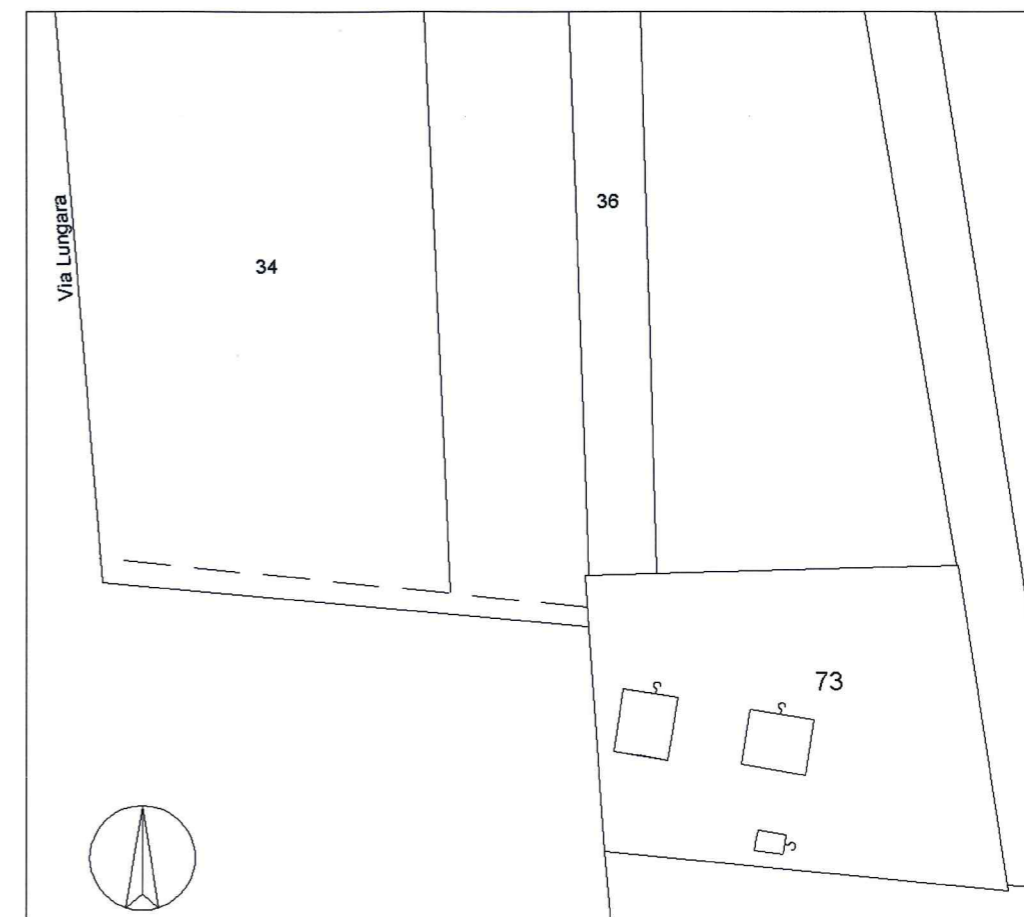
<b>ELABORATO PLANIMETRICO</b>	Compilato da: Berretti Francesco	Iscritto all'albo: Periti Agrari	Prov. Ravenna	N. 370
Comune di Imola	Sezione:	Foglio: 128	Particella: 73	Protocollo n. BO0166214 del 10/05/2007
Dimostrazione grafica dei subalterni			Tipo Mappale n.	del Scala 1 : 500

**Agenzia del Territorio**  
**CATASTO FABBRICATI**  
 Ufficio provinciale di Bologna

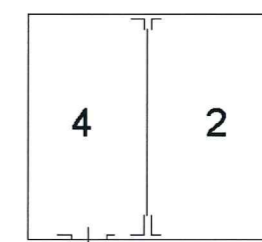
Data: 07/01/2019 - n. T31782 - Richiedente: Telematico  
 Totale schede: 1 - Formato di acquisizione: A3(297x420) - Formato stampa richiesto: A3(297x420) - Formato di scala non utilizzabile  
 Ultima planimetria in atti



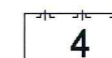
**PIANTA PIANO TERRA**



**PLANIMETRIA CATASTALE**  
 Scala 1:2000



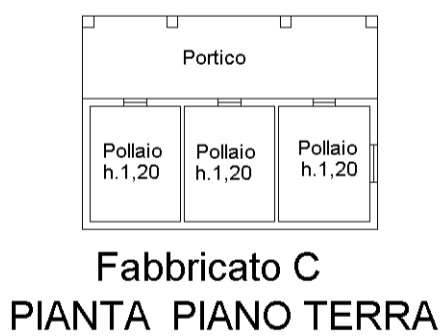
**PIANTA PRIMO PIANO**



**Agenzia del Territorio  
CATASTO FABBRICATI  
Ufficio Provinciale di  
Bologna**

Dichiarazione protocollo n. <b>BO0166214</b> del <b>10/05/2007</b>	
Planimetria di u.i.u. in Comune di Imola	
Via Lungara	civ. 16
Identificativi Catastali:	Compilata da: Berretti Francesco
Sezione:	Iscritto all'albo: Periti Agrari
Foglio: 128	Prov. Ravenna
Particella: 73	N. 370
Subalterno: 4	

Scheda n. 1      Scala 1:200



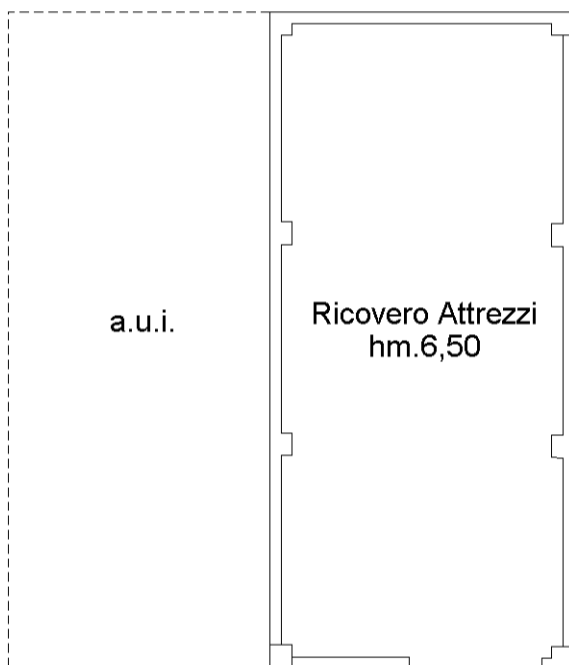
mapa 01

Catasto dei Fabbricati - Situazione al 27/09/2017 - Comune di IMOLA (E289) - < Foglio: 128 - Particella: 73 - Subalterno: 4 >  
VIA LUNGARA n. 16 piano: T-1;

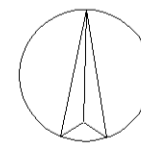
**Agenzia del Territorio  
CATASTO FABBRICATI  
Ufficio Provinciale di  
Bologna**

Dichiarazione protocollo n. BO0166214 del 10/05/2007	
Planimetria di u.i.u. in Comune di Imola	
Via Lungara	civ. 16
Identificativi Catastali:	Compilata da: Berretti Francesco
Sezione:	Iscritto all'albo: Periti Agrari
Foglio: 128	Prov. Ravenna
Particella: 73	N. 370
Subalterno: 5	

Scheda n. 1      Scala 1:200



**Fabbricato B  
PIANTA PIANO TERRA  
h.3.05**




mapa 01

Catasto dei Fabbricati - Situazione al 27/09/2017 - Comune di IMOLA (E289) - < Foglio: 128 - Particella: 73 - Subalterno: 5 >  
VIA LUNGARA n. 16 piano: T;

**Agenzia del Territorio  
CATASTO FABBRICATI  
Ufficio Provinciale di  
Bologna**

Dichiarazione protocollo n° BO0166214 del 10/05/2007	
Planimetria di u.i.u. in Comune di Imola	
Via Lungara	civ. 16
Identificativi Catastali:	Compilata da: Berretti Francesco
Sezione:	Iscritto all'albo: Periti Agrari
Foglio: 128	Prov. Ravenna
Particella: 73	N. 370
Subalterno: 6	

Scheda n. 1      Scala 1:200



**Fabbricato B  
PIANTA PIANO TERRA**

